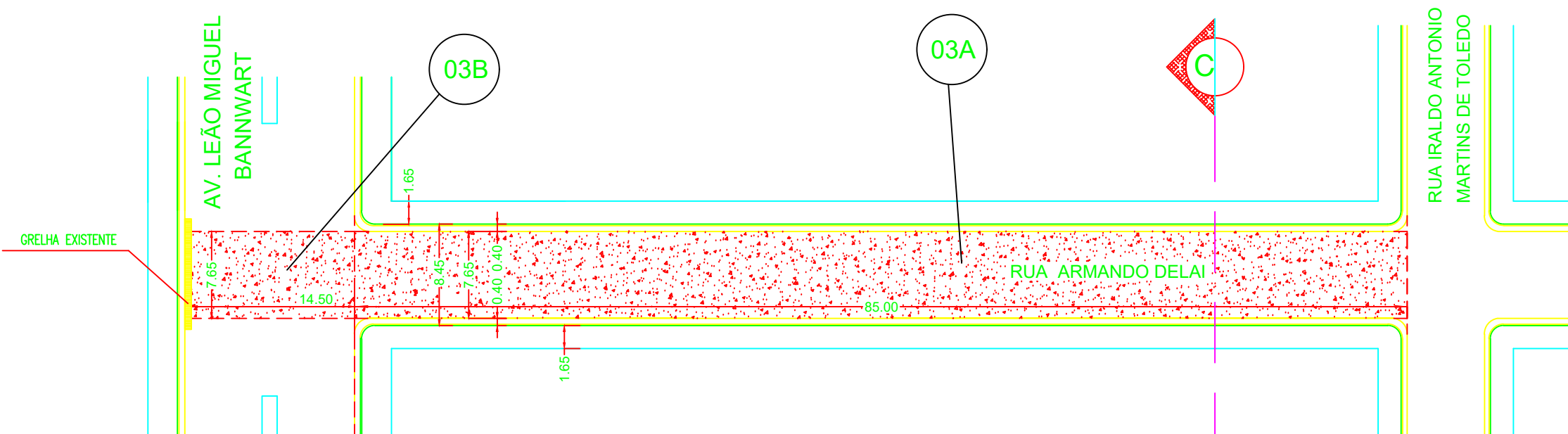


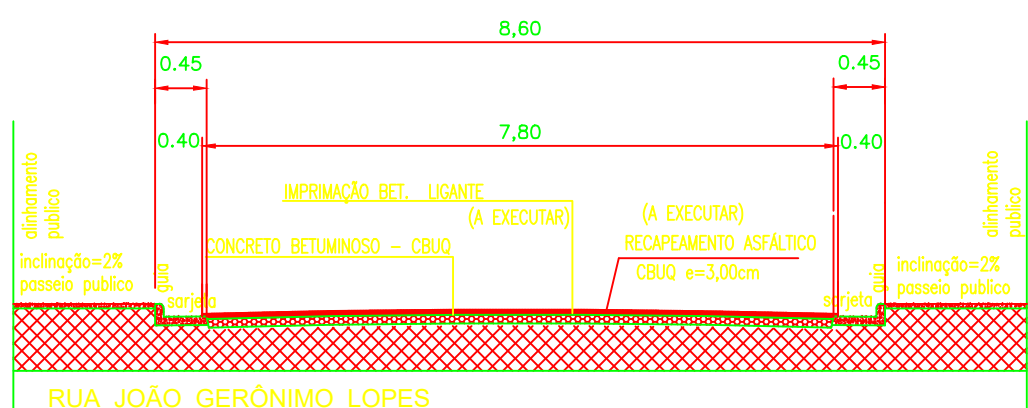
Corte ESQUEMÁTICO C.C
ESCALA: 1:100



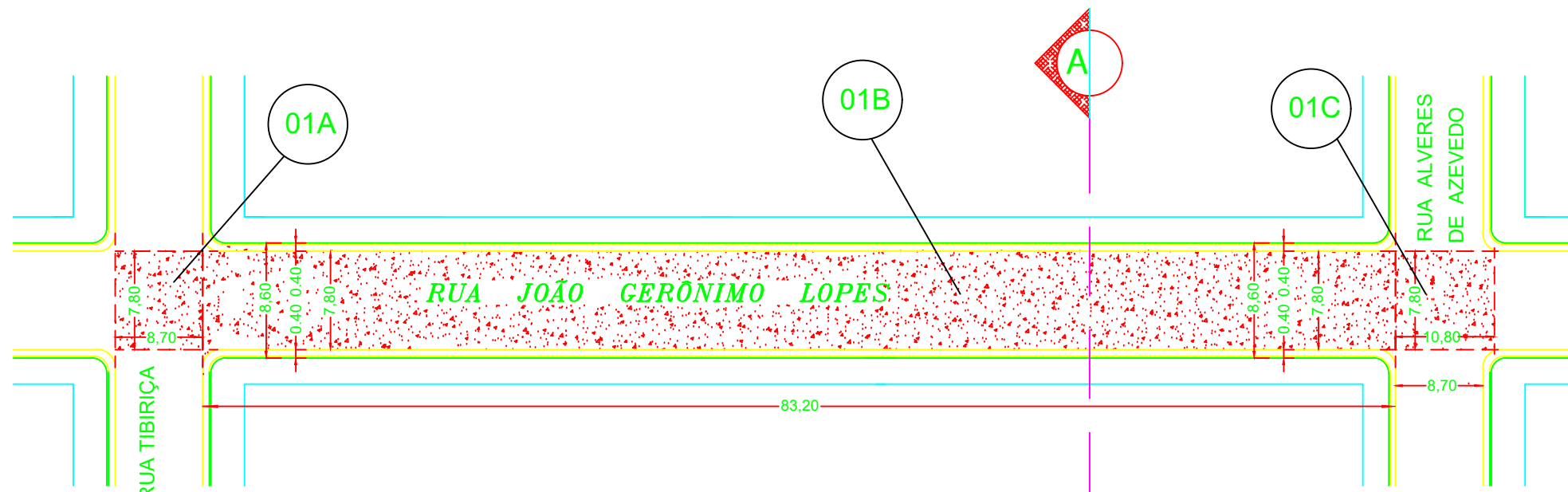
Planta SEM ESCALA

- 03A - RUA ARMANDO DELAI: trecho entre a Rua Iraldo Antonio Martins de Toledo e a Avenida Leão Miguel Bannwart. (medindo: 7,65m larg.x85,00m compr.=650,25m²)
- 03B - RUA ARMANDO DELAI: trecho do cruzamento entre a Rua Armando Delai e a Avenida Leão Miguel Bannwart. (medindo: 7,65m larg.x14,50m compr.=110,93m²)

RECAPEAMENTO ASFÁLTICO = 650,25m²+110,93m² = 761,18m²



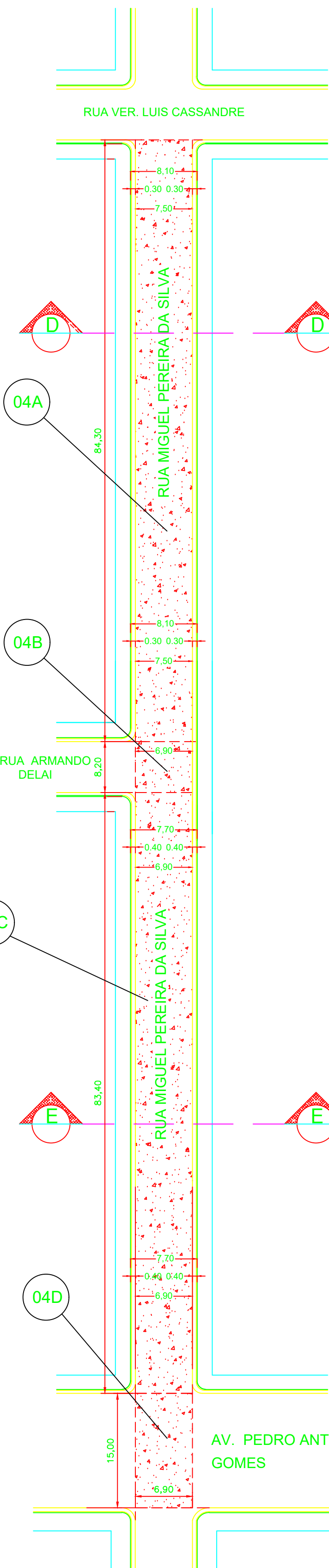
Corte ESQUEMÁTICO A.A
ESCALA: 1:100



Planta SEM ESCALA

- 01A - RUA JOÃO GERÔNIMO LOPES: trecho do cruzamento da Rua João Gerônimo Lopes com a Rua Tibiriça. (medindo: 7,80m larg.x8,70m compr.=67,86m²)
- 01B - RUA JOÃO GERÔNIMO LOPES: trecho entre a Rua Tibiriça e a Rua Alvares de Azevedo. (medindo: 7,80m larg.x83,20m compr.=648,96m²)
- 01C - RUA JOÃO GERÔNIMO LOPES: trecho do cruzamento da Rua João Gerônimo Lopes com a Rua Alvares de Azevedo. (medindo: 7,80m larg.x10,80m compr.=84,24m²)

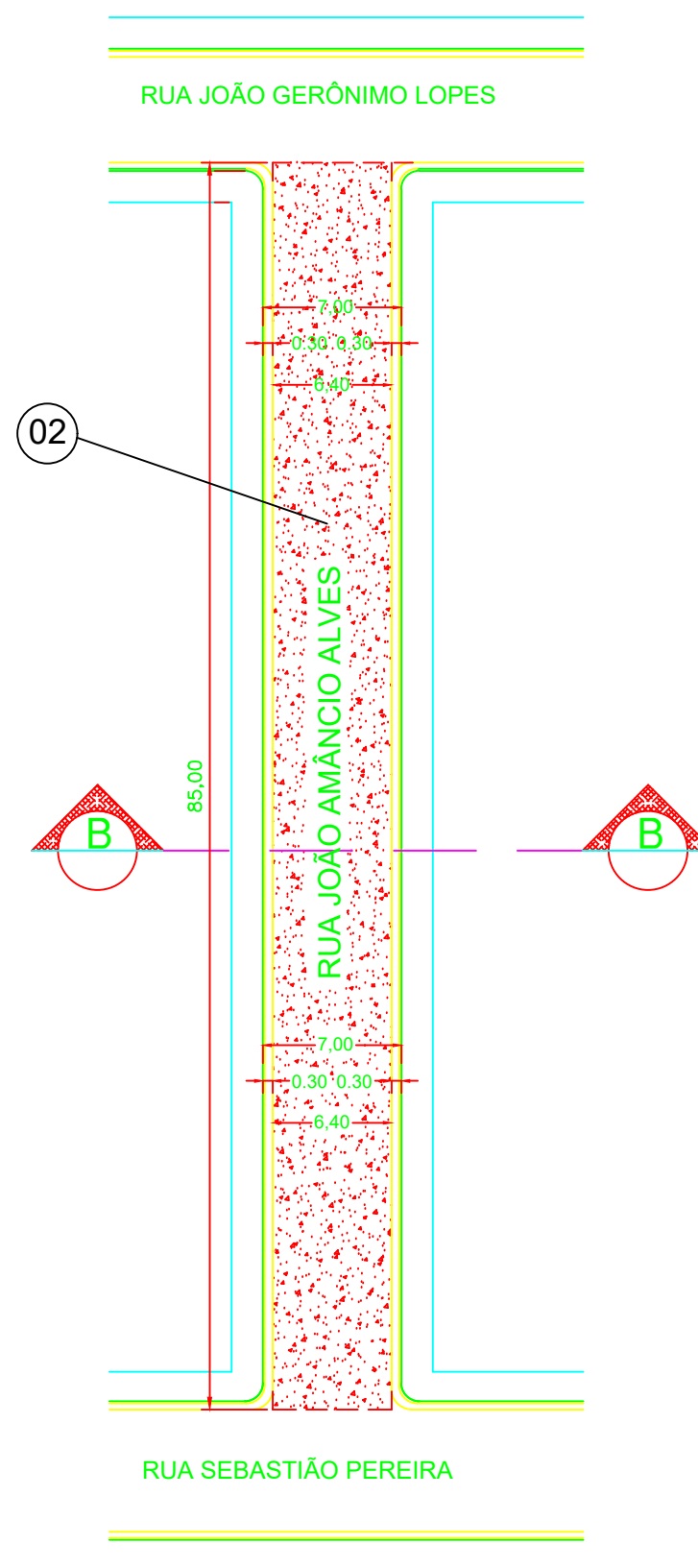
RECAPEAMENTO ASFÁLTICO = 67,86m²+648,96m²+84,24m² = 801,06m²



Planta SEM ESCALA

- 04A - RUA MIGUEL PEREIRA DA SILVA: trecho entre a Rua Ver. Luis Cassandre e a Rua Armando Delai. (medindo: 7,50m larg.x84,30m compr.=632,25m²)
- 04B - RUA MIGUEL PEREIRA DA SILVA: trecho do cruzamento da Rua Miguel Pereira da Silva com a Rua Armando Delai. (medindo: 6,90m larg.x8,20m compr.=56,58m²)
- 04C - RUA MIGUEL PEREIRA DA SILVA: trecho entre a Rua Armando Delai e a Av. Pedro Antônio Gomes. (medindo: 6,90m larg.x83,40m compr.=575,46m²)
- 04D - RUA MIGUEL PEREIRA DA SILVA: trecho do cruzamento da Rua Miguel Pereira da Silva com a Av. Pedro Antônio Gomes. (medindo: 6,90m larg.x15,00m compr.=103,50m²)

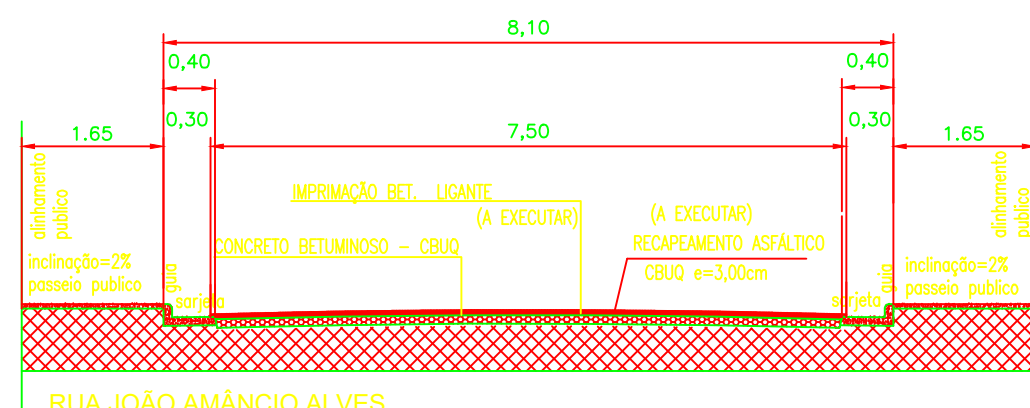
RECAPEAMENTO ASFÁLTICO = 1.367,79m²



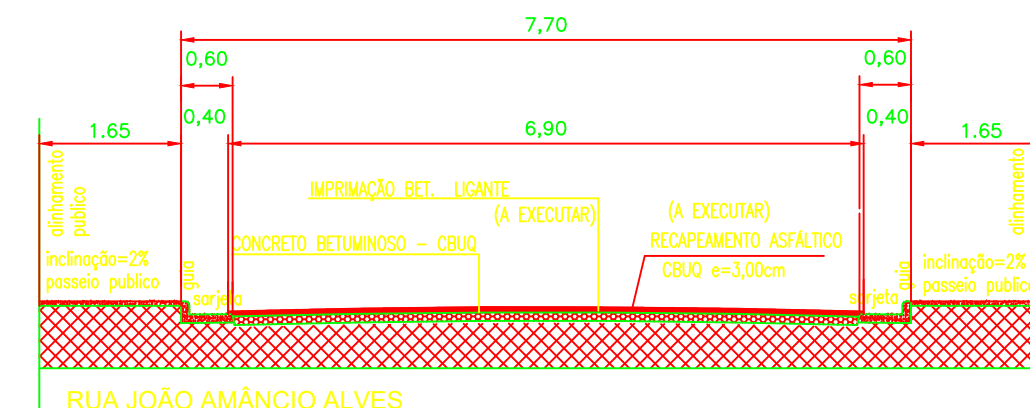
Planta SEM ESCALA

- 02 - RUA JOÃO AMANCIO ALVES: trecho entre a Rua João Gerônimo Lopes e a Rua Sebastião Pereira. (medindo: 6,30m larg.x85,00m compr.=535,50m²)

RECAPEAMENTO ASFÁLTICO = 535,50m²



Corte ESQUEMÁTICO D.D
ESCALA: 1:100



Corte ESQUEMÁTICO E.E
ESCALA: 1:100

INFRA ESTRUTURA URBANA

FOLHA 02/03

PROJETO: RECAPEAMENTO ASFÁLTICA EM TRECHOS DE RUAS E AVENIDAS DO MUNICÍPIO DE INÚBIA PAULISTA/SP.

LOCAL: TRECHOS DE RUAS DO MUNICÍPIO DE INÚBIA PAULISTA/SP.


PROPRIETÁRIO: PREFEITURA MUNICIPAL DE INÚBIA PAULISTA - SP

ESCALAS INDICADAS

RECAPEAMENTO ASFÁLTICO:

"VER RELAÇÃO FOLHA 01/03"

SITUAÇÃO S/ ESCALA



VER FOLHA 01/03

PROPRIETÁRIO
MUNICÍPIO DE INÚBIA PAULISTA
CNPJ Nº 44.919.611/0001-03
JOÃO SOARES DOS SANTOS - Prefeito Municipal

GESTOR DE CONVÊNIOS
MUNICÍPIO DE INÚBIA PAULISTA
CNPJ Nº 44.919.611/0001-03
SÍLVIO DE ARAÚJO LIMA

ÁREA A SER RECAPEADA

RECAPEAMENTO ASFÁLTICO = 9.477,08m²

DIREÇÃO E FISCALIZAÇÃO
AUTOR E RESPONSÁVEL PROJETO
EMERSON CAVALARO DE A. PAULA
ARQUITETO - CAU n. A25459-2
R.R.T. PROJETO/ORÇAMENTO - Nº 13578404
R.R.T. DIREÇÃO E FISCALIZAÇÃO - Nº 13578449

APROVAÇÃO: